

BEFORE THE HON'BLE NATIONAL GREEN TRIBUNAL PRINCIPAL  
BENCH, NEW DELHI

Original Application No. 186 of 2026

Kapil and Ors.

Applicants

Versus

State of U.P. and Ors.

Respondents

## I N D E X

Sr. No.	Particulars	Pages
1.	Affidavit on behalf of the District Magistrate, Baghpat	
2.	Annexure A A true copy of the inspection Report	



[MUKESH VERMA]  
Advocate for the District  
Magistrate, Bagpat  
Ch. No. 50, Old Block  
Supreme Court of India,  
New Delhi 110 001 (M)  
9810108098  
E-mail:  
[mvermadv@gmail.com](mailto:mvermadv@gmail.com)

New Delhi  
Dated: 23.05.2026



BEFORE THE HON'BLE NATIONAL GREEN TRIBUNAL PRINCIPAL  
BENCH, NEW DELHI

Original Application No. 186 of 2026

Kapil and Ors.

Applicants

Versus

State of U.P. and Ors.

Respondents

RESPONSE AFFIDAVIT ON BEHALF OF THE DISTRICT  
MAGISTRATE BAGHPAT


I, Asmita Lal, aged about 37 years, District Magistrate,  
Baghpat, U.P. do hereby solemnly affirm and declare as  
under;

1. That the deponent is posted in above capacity as such  
she is fully conversant with the facts of the case as such  
is competent to swear this affidavit.
2. That I am filing the present affidavit in response of  
para No. 20 of the order dated 06.05.2026 passed by  
this Hon'ble Court.

It is submitted the response on behalf of the  
deponent is submitted a inspection report which is  
annexed with the present affidavit and marked as  
Annexure A.

3. That the contents of the above affidavit are true and

**NOTARY**  
23-05-26





correct to the best of my knowledge and belief and no part of it is false and nothing material has been concealed therein.

  
Deponent

Verifiaton:

Verified at Baghapat on this 23<sup>rd</sup> day of May, 2026, that the contents of the above affidavit are true and correct to the best of my knowledge and belief and no part of it is false and nothing material has been concealed therein.

  
Deponent

S.No-232/2026  
 प्रमाणित किया जाता है कि Arsmita Lal  
 निवासी ग्राम Baghapat District Magistrate Baghapat U.P  
 जिसकी पहचान थी Self  
 शपथ लेकर शपथ पत्र में दिये गये तथ्यों  
 को स्वीकार किया। दिनांक 23-05-2026  
 समय 2:58 P.M. को स 38  
 नरेन्द्र शर्मा एडवोकेट नोटरी Baghapat  
23-05-26

**Original Application No. 186/2026 (IA No 319/2026, IA No 320/2026 & IA No 361/2026) Kapil & Ors. Applicants Versus State of Uttar Pradesh & Ors.  
Respondents**

मा0 राष्ट्रीय हरित अधिकरण में योजित ओ0ए0 संख्या 186/2026 में पारित आदेश दिनांक 06.05.2026 के बिन्दु संख्या-20 के अनुपालन में जाँच आख्या निम्नवत है:-

- ग्राम नैथला खादर के गाटा संख्या 1/2 क्षेत्रफल 30.7646 एकड़ में दिनांक 06.02.2026 से 06 माह हेतु मै0 गौरव बिल्डर्स, प्रो0 श्री राजीव सिंह पुत्र श्री कालूराम निवासी बदरखा तहसील बडौत जिला बागपत के पक्ष में साधारण बालू के खनन एवं परिवहन हेतु खनन अनुज्ञा स्वीकृत है।
- स्वीकृत क्षेत्र के जियो कॉर्डिनेट निम्नलिखित है:-

क्र0सं0	पिलर सं0	अक्षांश	देशान्तर
1	A	29°00'10.61"N	77°11'49.29"E
2	B	28°59'55.51"N	77°11'54.23"E
3	C	29°59'47.66"N	77°12'04.38"E
4	D	28°59'44.99"N	77°11'57.54"E
5	E	28°59'54.35"N	77°11'48.63"E
6	F	29°00'05.91"N	77°11'45.14"E

- मा0 एन0जी0टी0 में योजित ओ0ए0 संख्या 186/2026 में पारित आदेश दिनांक 06.05.2026 के क्रम में संलग्न वीडियों में अंकित जियो-कॉर्डिनेट की जाँच की गयी, जिसका विवरण निम्नवत है:-

वीडियों क्लिप संख्या	वीडियों क्लिप का दिनांक	वीडियों क्लिप में अंकित जियो कॉर्डिनेट		विवरण
		Lat	Long	
1	01-04-2026	29.004305 <sup>0</sup>	77.198553 <sup>0</sup>	वीडियों क्लिप में दिए गये geo-cordinates प्रतिवादी संख्या 9 के पक्ष में स्वीकृत अनुज्ञा क्षेत्र के गाटा संख्या 1/2 क्षेत्रफल 30.7646 के बाहर लगभग 213 मीटर की दूरी का है। किन्तु वीडियों में प्रदर्शित खनन कार्य प्रतिवादी संख्या 9 के पक्ष में स्वीकृत खनन क्षेत्र का है। अंकित जियो कॉर्डिनेट के आस-पास कोई अवैध खनन/परिवहन किया जाना नहीं पाया गया।
2	11-04-2026	28.997395 <sup>0</sup>	77.201929 <sup>0</sup>	वीडियों क्लिप में दिए गये geo-cordinates प्रतिवादी संख्या 9 के पक्ष में स्वीकृत अनुज्ञा क्षेत्र के गाटा संख्या 1/2 क्षेत्रफल 30.7646 के बाहर लगभग 117 मीटर की दूरी का है। किन्तु वीडियों में प्रदर्शित खनन कार्य प्रतिवादी संख्या 9 के पक्ष में स्वीकृत खनन क्षेत्र का है। अंकित जियो कॉर्डिनेट के आस-पास कोई अवैध खनन/परिवहन किया जाना नहीं पाया गया।
3	17-04-2026	29.002327 <sup>0</sup>	77.201402 <sup>0</sup>	वीडियों क्लिप में दिए गये geo-cordinates प्रतिवादी संख्या 9 के पक्ष में स्वीकृत अनुज्ञा क्षेत्र के गाटा संख्या 1/2 क्षेत्रफल 30.7646 के बाहर लगभग 399 मीटर की दूरी का है। किन्तु वीडियों में प्रदर्शित खनन कार्य प्रतिवादी संख्या 9 के पक्ष में स्वीकृत खनन क्षेत्र का है। अंकित जियो कॉर्डिनेट के आस-पास कोई अवैध खनन/परिवहन किया जाना नहीं पाया गया।



4. ग्राम नैथला खादर के गाटा संख्या 1/2 क्षेत्रफल 30.7646 एकड़ में दिनांक 06.02.2026 से 06 माह हेतु मै0 गौरव बिल्डर्स, प्रो0 श्री राजीव सिंह पुत्र श्री कालूराम निवासी बदरखा तहसील बडौत जिला बागपत के पक्ष में स्वीकृत है, जिसे कार्यालय जिलाधिकारी, बागपत के पत्र संख्या 21/ख0अनु0-बागपत/2026-27 दिनांक 20.05.2026 के स्वीकृत स्वीकृत क्षेत्र में उपखनिज बालू का खनन/परिवहन अग्रिम आदेशों तक पूर्णरूप से प्रतिबन्धित किया गया है।

5. अनुज्ञाधारक द्वारा संचालित अवधि के दौरान जलस्तर के नीचे से उपखनिज को उठाने पर उ0प्र0 उपखनिज (परिहार) नियमावली, 2021 के नियम 41 (ज) जलस्तर से नीचे उठाने उल्लंघन पाये जाने पर उक्त नियमावली के नियम 60 (4) के अन्तर्गत जलधारा में खनन करने पर निम्नानुसार कार्यवाही की गयी है:-


- a. दिनांक 24.03.2026 को क्षेत्रीय लेखपाल सर्वे, ग्राम नैथला खादर, क्षेत्रीय कानूनगो, सर्वे ग्राम नैथला, ज्येष्ठ खनन अधिकारी/प्रवर्तन अधिकारी, क्षेत्रीय कार्यालय भूतत्व एवं खनिकर्म, गाजियाबाद व नायब तहसीलदार, सर्वे बागपत द्वारा ग्राम नैथला खादर में स्वीकृत खनन अनुज्ञा क्षेत्र की जाँच की गयी थी, जिनकी आख्या के अनुसार अनुज्ञाधारक द्वारा दिनांक 24.03.2026 को स्वीकृत मात्रा 186750 घनमीटर के सापेक्ष 43410 घनमीटर उपखनिज का उठान/खनन एवं परिवहन किया जा चुका था तथा जाँच आख्या में पाया गया कि अनुज्ञाधारक द्वारा दिनांक 06.03.2026, 08.03.2026 व 12.03.2026 को रात्रि में उपखनिज बालू का उठान एवं लोडिंग का प्रयास किया गया तथा कुछ स्थानों पर जल स्तर के नीचे से उपखनिज का उठान किये जाने के चिन्ह पाये गये। जिसके सम्बन्ध में उ0प्र0 उपखनिज (परिहार) नियमावली, 2021 के नियम 60(2) के अन्तर्गत 3 चुक पर कुल 1,50,000-00 व नियम 60(4) के अन्तर्गत 500000-00 रुपये जमा कराये जाने हेतु कार्यालय के पत्र संख्या 2087 दिनांक 01.04.2026 को नोटिस निर्गत किया गया। निर्गत नोटिस में निहित धनराशि को अनुज्ञाधारक द्वारा चालान संख्या AKV260014800 दिनांक 20.04.2026 के द्वारा धनराशि अंकन 5,00,000/-रुपये, AKV260014792 दिनांक 20.04.2026 के द्वारा धनराशि अंकन 50,000/-रुपये, AKV260014794 दिनांक 20.04.2026 के द्वारा धनराशि अंकन 50,000/-रुपये तथा AKV260014797 दिनांक 20.04.2026 के द्वारा धनराशि अंकन 50,000/-रुपये इस प्रकार कुल धनराशि अंकन 6,50,000-00 रुपये जमा कराकर चालान की प्रति प्रस्तुत की गयी है।
- b. उपजिलाधिकारी बागपत की आख्या दिनांक 30.03.2026 में पाया गया कि ग्राम नैथला खादर में स्वीकृत खनन अनुज्ञा के अनुज्ञाधारक द्वारा स्वीकृत क्षेत्र से जलस्तर के नीचे से उपखनिज बालू का उठान पाये जाने के कारण उ0प्र0 खनिज (परिहार) नियमावली, 2021 के नियम 42 (ज) के उल्लंघन पर उक्त नियमावली के नियम 60 (4) के अन्तर्गत 5,00,000-00 की शास्ति जमा करने हेतु कार्यालय पत्र संख्या 2041 दिनांक 15.04.2026 के द्वारा नोटिस निर्गत किया गया है। जिसे अनुज्ञाधारक द्वारा चालान संख्या AKV260018926 दिनांक 22.05.2026 के द्वारा जमा कर दिया गया है।
- c. क्षेत्रीय लेखपाल सर्वे, ग्राम नैथला खादर, क्षेत्रीय कानूनगो सर्वे, ग्राम नैथला खादर व नायब तहसीलदार (सर्वे), बागपत के द्वारा ग्राम नैथला खादर के गाटा संख्या 1/2 क्षेत्रफल 30.7646 एकड़ की दिनांक 21.04.2026 को संयुक्त रूप से जाँच कर जाँच आख्या उपलब्ध करायी गयी है। जाँच में पाया गया कि स्वीकृत क्षेत्र में एक स्थान पर जलस्तर के नीचे से उपखनिज बालू का खनन किया जा रहा था जिसे तत्काल रूकवा दिया गया तथा मौके पर ही उपस्थित अनुज्ञाधारक के प्रो0 श्री राजीव सिंह को निर्देशित किया गया कि भविष्य में जलस्तर से उपखनिज बालू का उठान अथवा खनन न किया जायें। चूँकि मौके पर मशीन द्वारा जलस्तर के नीचे से उपखनिज का उठान किया गया है जोकि उत्तर प्रदेश उपखनिज (परिहार) नियमावली, 2021 के नियम 42 (ज) का स्पष्ट उल्लंघन है जिस पर उक्त नियमावली के नियम 60 (4) के अन्तर्गत 5,00,000/- की शास्ति की देयता अनुज्ञाधारक पर बनती है। देयता के संबंध में कार्यालय के पत्र संख्या 2178 दिनांक 30.04.2026 के द्वारा नोटिस निर्गत किया गया। अनुज्ञाधारक द्वारा नोटिस में निहित धनराशि को चालान संख्या AKV260018676 दिनांक 20.05.2026 में जमा धनराशि 5,89,400-00 में निहित है।


d. क्षेत्रीय लेखपाल सर्वे, ग्राम नैथला खादर, क्षेत्रीय कानूनगो सर्वे, ग्राम नैथला खादर, नायब तहसीलदार (सर्वे), बागपत व अवर अभियन्ता, उ०प्र० प्रदूषण नियन्त्रण बोर्ड, मेरठ के द्वारा ग्राम नैथला खादर के गाटा संख्या 1/2 क्षेत्रफल 30.7646 एकड़ की दिनांक 26.04.2026 को संयुक्त रूप से जाँच कर जाँच आख्या उपलब्ध करायी गयी है। उनके द्वारा उपलब्ध करायी गयी जाँच आख्या में उल्लिखित किया गया है कि ग्राम नैथला खादर के गाटा संख्या 1/2 क्षेत्रफल 30.7646 एकड़ में दिनांक 06.02.2026 से 06 माह हेतु मै० गौरव बिल्डर्स, प्रो० श्री राजीव सिंह पुत्र श्री कालूराम निवासी बदरखा तहसील बडौत जिला बागपत के पक्ष में उप खनिज बालू का खनन अनुज्ञा शर्तों के अधीन स्वीकृत है। जाँच के समय पाया गया कि अनुज्ञाधारक स्वीकृत क्षेत्र में जलस्तर के नीचे से एक्सकावेटर (जे०सी०बी०) से उपखनिज का उठान एवं लोडिंग किया जाना पाया गया जोकि उत्तर प्रदेश उपखनिज (परिहार) नियमावली, 2021 के नियम 41 (ज) का उल्लंघन है जिस पर नियमावली के नियम 60 (4) के अन्तर्गत 5,00,000/- की शास्ति की देयता अनुज्ञाधारक पर बनती है। जिस पर कार्यालय के पत्र संख्या 2194 दिनांक 05.05.2026 के द्वारा नोटिस निर्गत किया गया। नोटिस में निहित धनराशि को अनुज्ञाधारक द्वारा चालान संख्या AKV260018666 दिनांक 20.05.2026 में जमा धनराशि 8,56,000-00 में सम्मिलित है।


इस प्रकार जनपद स्तर पर गठित टास्कफोर्स द्वारा जाँच के समय 04 बार अनुज्ञाधारक द्वारा स्वीकृत क्षेत्र में जलस्तर के नीचे से उपखनिज बालू का उठान/खनन पाये जाने पर उ०प्र० उपखनिज परिहार नियमावली, 2021 के नियम 60 (4) के अन्दर शास्ति की कार्यवाही की गयी है।


जाँच आख्या सादर प्रेषित है।

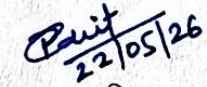
संलग्नक:- यथोपरि।


  
22/05/2026  
क्षेत्रीय लेखपाल,  
ग्राम नैथला खादर।

  
क्षेत्रीय कानूनगो (सर्वे)  
ग्राम नैथला खादर।

  
22/05/2026  
सर्वेक्षक,  
क्षेत्रीय कार्यालय, भूतत्व एवं खनिकर्म विभाग,  
गाजियाबाद।

  
22.05.26  
क्षेत्रीय वनाधिकारी,  
कार्यालय प्रभागीय वनाधिकारी,  
बागपत।

  
22/05/26  
अवर अभियन्ता,  
क्षेत्रीय कार्यालय प्रदूषण बोर्ड,  
बागपत।

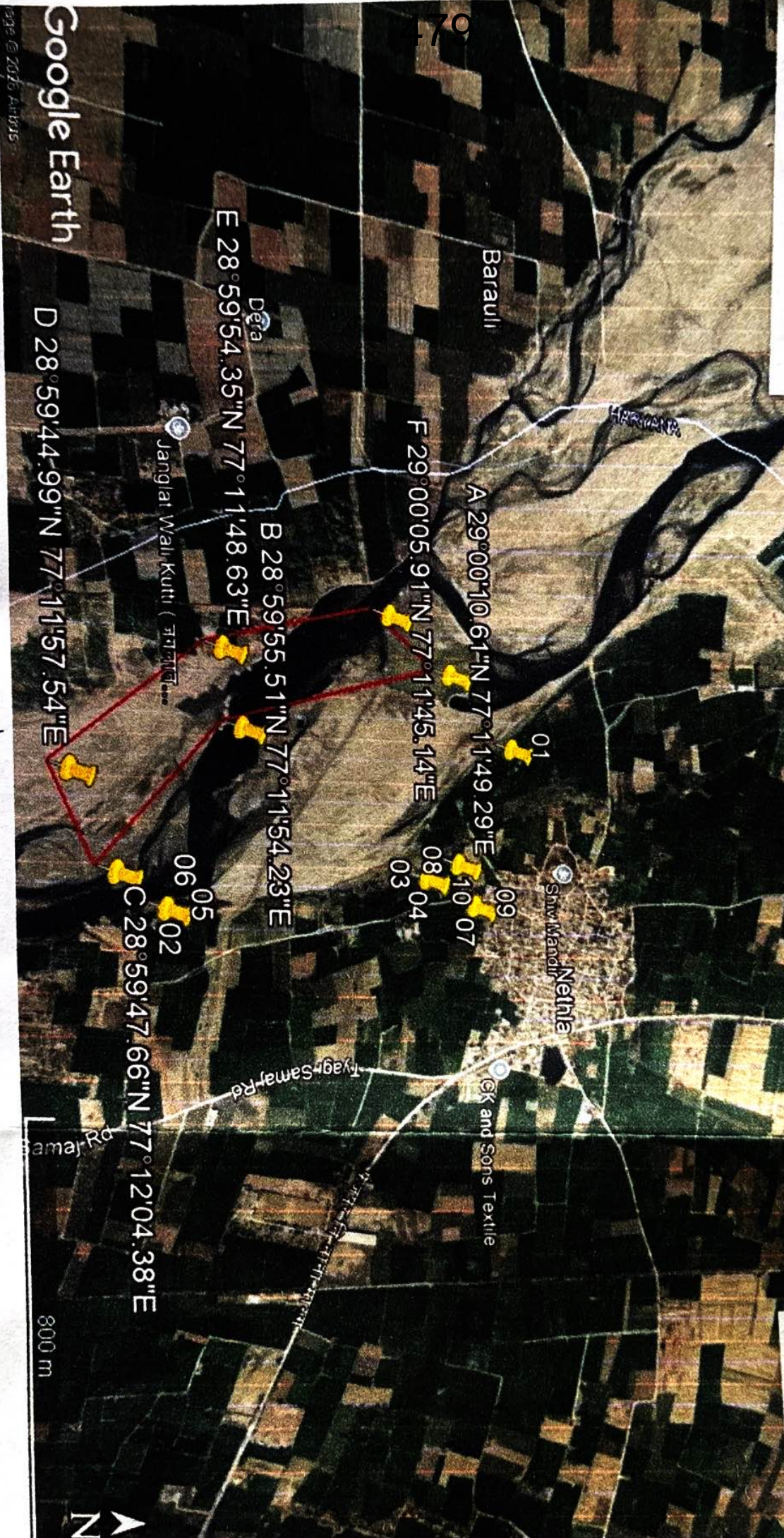
  
22/05/2026  
सहायक अभियन्ता,  
सिंचाई विभाग, सिंचाई खण्ड,  
बडौत।

  
22/05/26  
उपजिलाधिकारी,  
बागपत।

# NAITHALA KHADAR

POINT No. — 01 to 10 → COMPLAINANT VIDEO CLIP CO-ORDINATES  
POINT No. — A, B, C, D, E, F → NATHLA KHADAR MINING SITE PILLARS.

Legend  
□ NAITHA KHADAR



By: S.E. JPRB. *[Signature]*